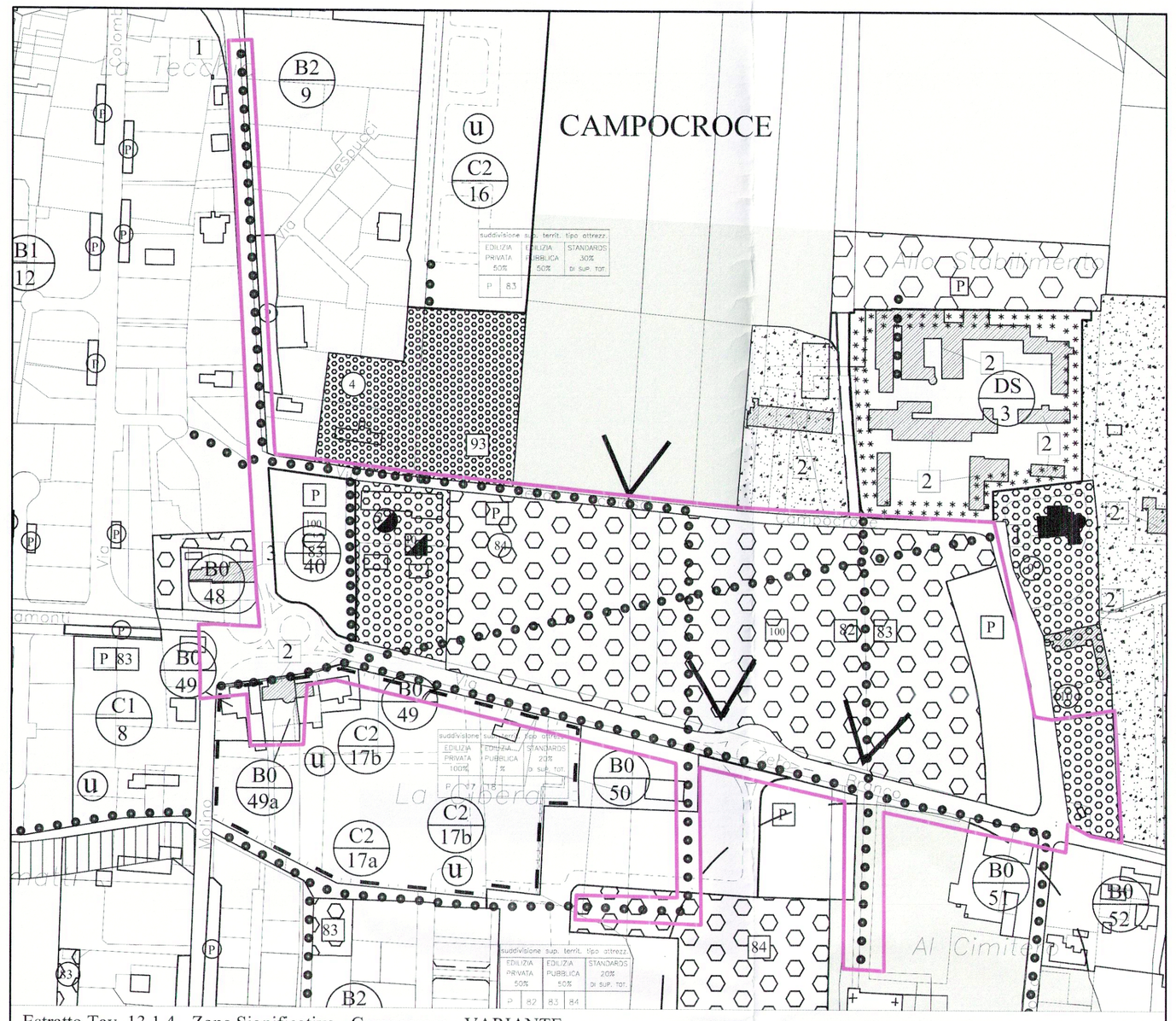

Estratto Tav. 13.1.4 - Zone Significative - Campocroce - VARIANTE

scala 1:2000

LEGENDA

zona interessata dalla variante

GENERALITA' DEGLI INTERVENTI - ZONE TERRITORIALI OMOGENEE

perimetro zona territoriale omogenea (zto)

tipo di zto (A, B0, B1, B2, B3, B4, B5, C1, C2, D1, D2, D3, DS)

numero di riferimento tabelle dimensionamento

Zona territoriale omogenea "E1": produttiva agricola specializzata

AMBITI DI INTERVENTO A PROGETTAZIONE UNITARIA

u individuazione di S.U.A. unitario in zona C1 - C2

cartiglio di riferimento per S.U.A. unitario negli ambiti di intervento C2

ZONE PER ATTREZZATURE E SERVIZI

N attrezzature pubbliche esistenti

N attrezzature pubbliche di progetto

istruzione: F1.1

attrezzature di interesse comune: F1.2

verde attrezzato: F1.3

P parcheggi: F1.4

attrezzature private esistenti

attrezzature private di progetto

attrezzature e servizi di uso pubblico: F2

ZONE SOTTOPOSTE A VINCOLO

zone di rispetto o vincolo di distacco da strade, ferrovie, cimiteri, corsi d'acqua ed elettrodotti

immobili vincolati ex legge 1089/1939

aree vincolate ex legge 1089/1939

aree a verde privato vincolato

coni di visuale

PERIMETRAZIONI

piano di lottizzazione

limite di edificabilità

VIABILITA' CARRABILE, CICLABILE-PEDONALE

sedi stradali esistenti

sedi stradali di progetto

percorsi pedonali e ciclabili obbligatori

EDIFICI CON INTERVENTO CODIFICATO

N edificio con grado di protezione
- grado 1:
- grado 2:
- grado 3:
- grado 4:

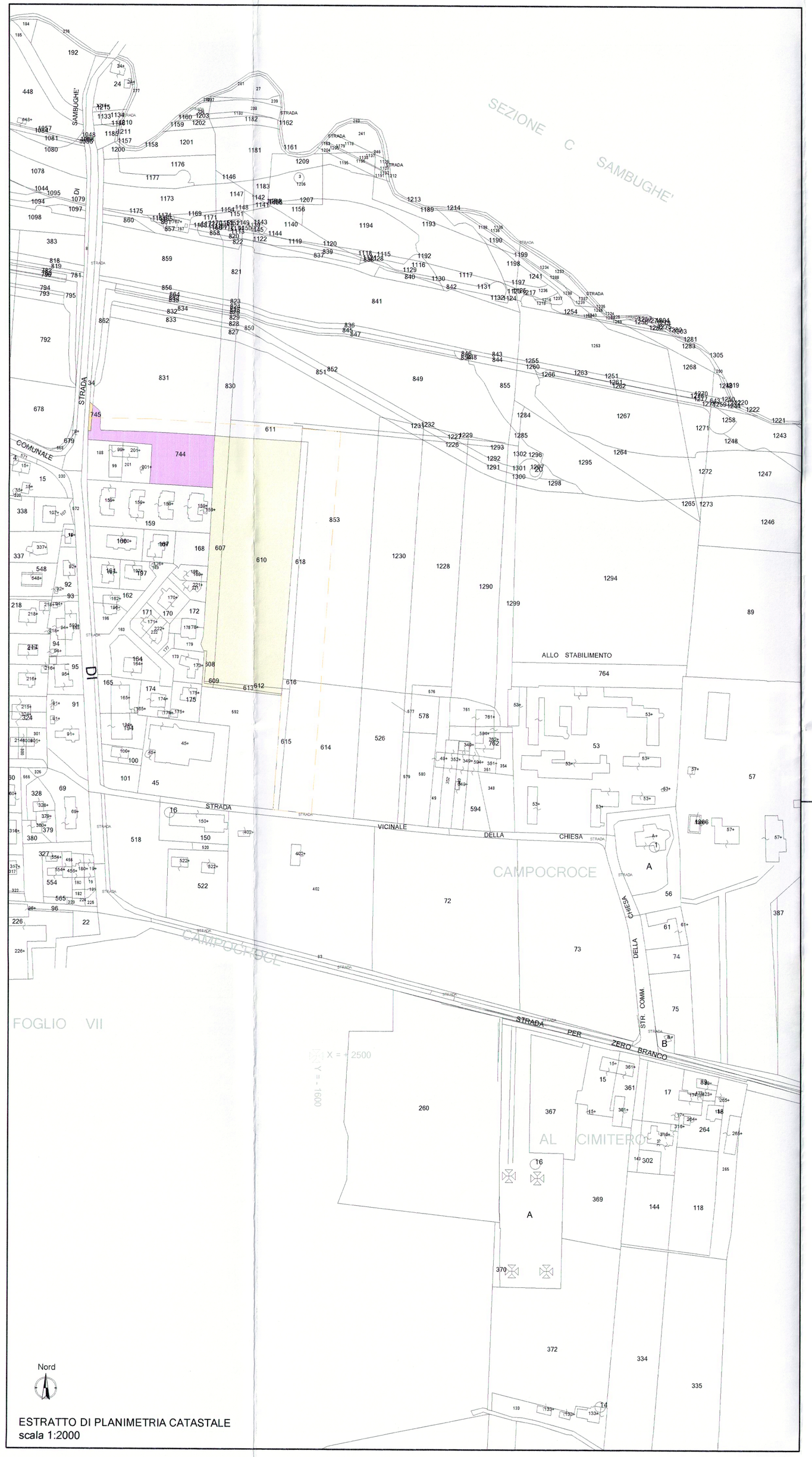

ESTRATTO DI PLANIMETRIA CATASTALE
scala 1:2000



Aerofotogrammetria

per gentile concessione di Google earth

IDENTIFICAZIONE CATASTALE

Particelle interessanti il PUA C2/16

Proprietà Cremona Vision S.r.l.

FOGLIO	PARTICELLA	CONSISTENZA ha	are	ca
4	607		18	38
4	608			94
4	609			11
4	610	01	01	35
4	611		06	80
4	612		01	65
4	613		00	93
4	614		57	92
4	615		05	18
4	616		00	40
4	618		10	17
4	830		08	59
4	853	01	52	88

Proprietà Trevisan Cleofe

FOGLIO	PARTICELLA	CONSISTENZA ha	are	ca
4	744		24	99
4	831		73	41

*: Certi mappali vengono interessati a seguito dell'ampliamento dell'ambito del PUA C2/16 e delle aree destinate ad opere di urbanizzazione fuori ambito come riportato nell'elaborato grafico n° 2

Comune di Mogliano Veneto
03 MAR. 2015
Prot. n. 6202
Cat. ..... Clas. ..... Fasc. .....

COMUNE DI MOGLIANO VENETO - PROVINCIA DI TREVISO

PIANO URBANISTICO ATTUATIVO C2.16

committente:
Società Cremona Vision S.r.l.
Sig.ra Trevisan Cleofe

data: 20/02/2015

elaborato:
Estratto di Variante Piano Regolatore Generale
Estratto di Planimetria Catastale
Estratto di Aerofotogrammetria

scala: 1:2000

progettisti:
architetto Sergio Tavano
via Dei Cappelletti, 4 - 31020 Castello di Roncade - Treviso
tel 0422 93367 - fax 0422 93367 - info@studiomarton.it
ORDINE ARCHITETTO
architetto de Benetti Alessandro
via XX Settembre, 19 - 31020 Castello di Roncade - Treviso
tel - fax 0422 93367 - a.debenetti@studio.tv
ORDINE ARCHITETTO
ALESSANDRO DE BENETTI
TREVISO
ARCHITETTO

committenti:
Cremona Vision S.r.l.
Viale Trieste, 45 - 36075 Alte di Montecchio Maggiore (VI)
Cremona Vision Srl
Sig.ra Trevisan Cleofe
via F.lli Cairoli, 3 - 31059 Zero Branco (TV)

tavola n°: 1